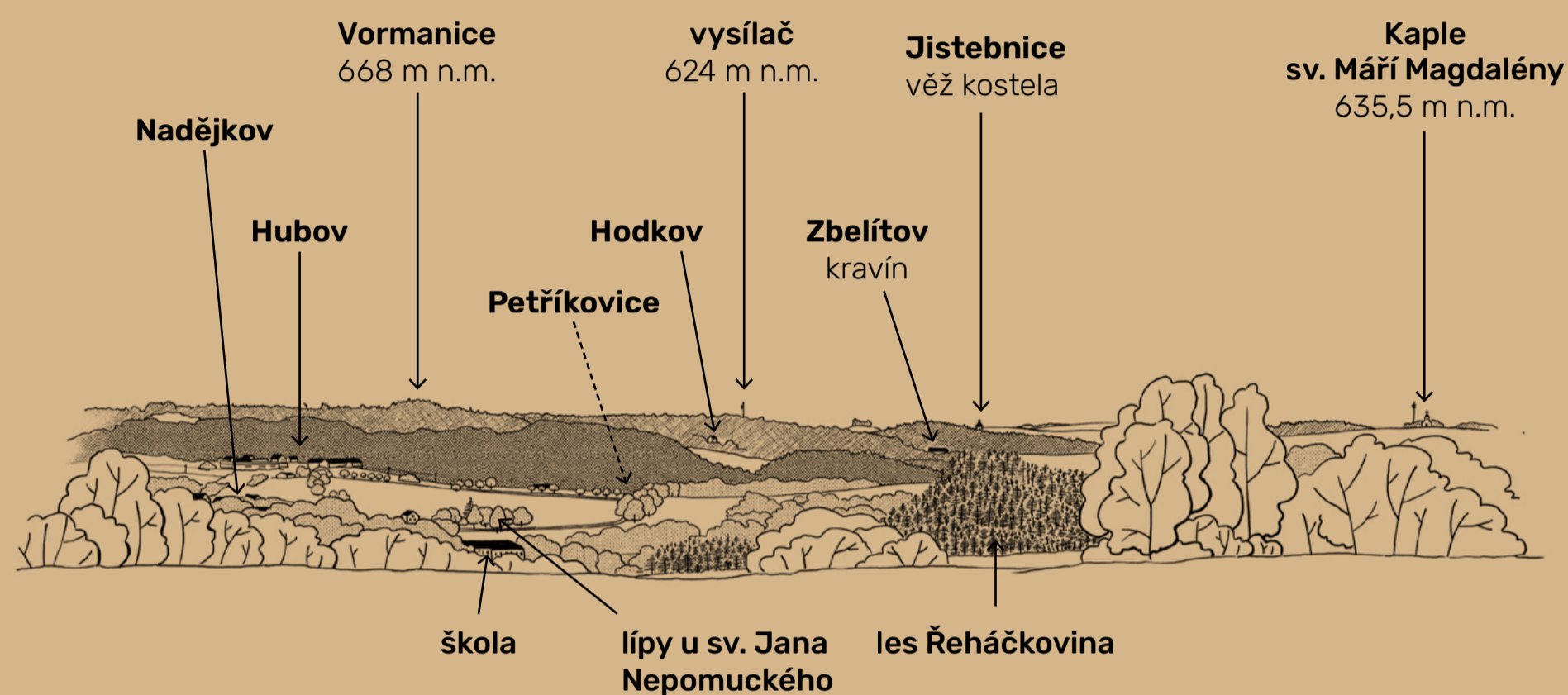


# 8. Na Rozhrání

ušli jste  
5,5 km

Lípy na tomto místě byly zasazeny 28. října v letech 2001, 2002 a 2003, jako připomínka založení Československa a současně slavnostního otevření Naučné stezky Nadějkovsko. O ohniště a herní prvek pečuje obec Nadějkov.


Rozhrání skýtá poutníkům výhled na Nadějkov a okolí.



## Menhir

U křížku na rozcestí stojí kámen („menhir“), vyzvednutý a postavený v roce 2001 Pavlem Bartlem z Hrachova u Sedlčan, amatérským zájemcem o památky z dob Keltů.

Jiné dva kameny Pavel Bartl vyzvedl a očistil v roce 1999 v lesích severně od Chlístova (v části zvané Zbynov). Kameny postavil v sousedství původní kamenné stély, která stojí odedávna uprostřed oválu ze zeminy a kamenů na velkém palouku porostlém buky, z něhož byl v časech, kdy vrchovinu nepokrývaly jehličnaté lesy, rozhled na celou Sedleckou kotlinu.



Památky  
Nadějkovska  
Menhiry


## Svatý Isidor

Dřevěnou sochu svatého Isidora, patrona proti suchu, uvidíme na mohutném dubu, který roste vedle naučné stezky při cestě z Rozhrání na Sedliště a Modlíkov.

Na louce pod ním bývalo podle vyprávění pana učitele Hedvika rozsáhlé prameniště s rosatkami a s loukami plnými vstavačů. Stejně jako další podmáčené louky padlo za oběť náhradním rekultivacím za elektrárnu Temelín.

Myšlenka na vyřezání sochy svatého Isidora vznikla v extrémně suchém roce 2018 z iniciativy rodiny Bendovy ze Statku Na Hronovce. Sochu Isidora s rýčem nad pramenem vody vyřezal Zdeněk Černý.

Na své místo byla přenesena procesím 14. května 2023 a požehnal ji P. Pavel Němec. Stalo se tak den před svátkem svatého Isidora a 401 let po jeho svatořečení papežem Řehořem XV. v roce 1622.



Život  
svatého  
Isidora

Stezka pokračuje úvozem  
přes Sedliště do Modlíkova.

Také se můžete vrátit  
po silnici do Nadějkova.

