

2. Stračí vrch

ušli jste
1 km

Smírčí kříž

Ve středověku a raném novověku bylo možné vinu za zabití člověka vyřešit i mimosoudně. V takovém případě se uzavíraly tzv. smírčí smlouvy. Kromě finančního odškodnění pozůstalých bývalo jejich součástí také postavení kamenného kříže jako projev kajícího provinilého. Jako pomník smířené viny měl vybízet k modlitbě za pokoj pro duši zemřelého.


Zvyk stavět kamenné kříže se uchoval až do konce 18. století, kdy již neměly význam smírčí, ale byly připomínkou tragické nehody při práci nebo na cestě.

Pod kamenným křížem na Stračím vrchu byli podle pověsti pochováni Švédové, kteří zaútočili na nadějkovskou tvrz při svém tažení po bitvě u Jankova (1645) a byli odraženi.

Původní kříž byl v roce 1995 odcizen neznámým padouchem. Repliku nechal podle dochované fotografie zhotovit a věnoval obci architekt Jiří Jiroutek, bytem v Praze a na hájovně u Větrova.



Fotografie kříže z r. 1895
(Čeněk Habart)



Online databáze
Smírčí kříže

Drobné památky v krajině

Kapličky, boží muka, svaté obrázky a kříže mají nejen křesťanský, ale i výtvarný, historický a etnografický význam. Dokreslují ráz krajiny a jsou často připomínkou nejen dávných neštěstí, ale i starých úvozových cest, které – dnes již nepoužívané – rychle zarůstají trávou, stromy a křovinami.


Na Nadějkovsku nejčastěji najdeme litinové kříže na žulovém soklu. Obvyklé jsou i kamenné kříže, pocházející většinou z dílny jistebnického kameníka Josefa Kadlece a mariánské obrázky. Na návších stávají zvoničky či kapličky.

Jejich dokumentaci slovem i obrazem se věnuje Jiří Vocílka z Chlístova.

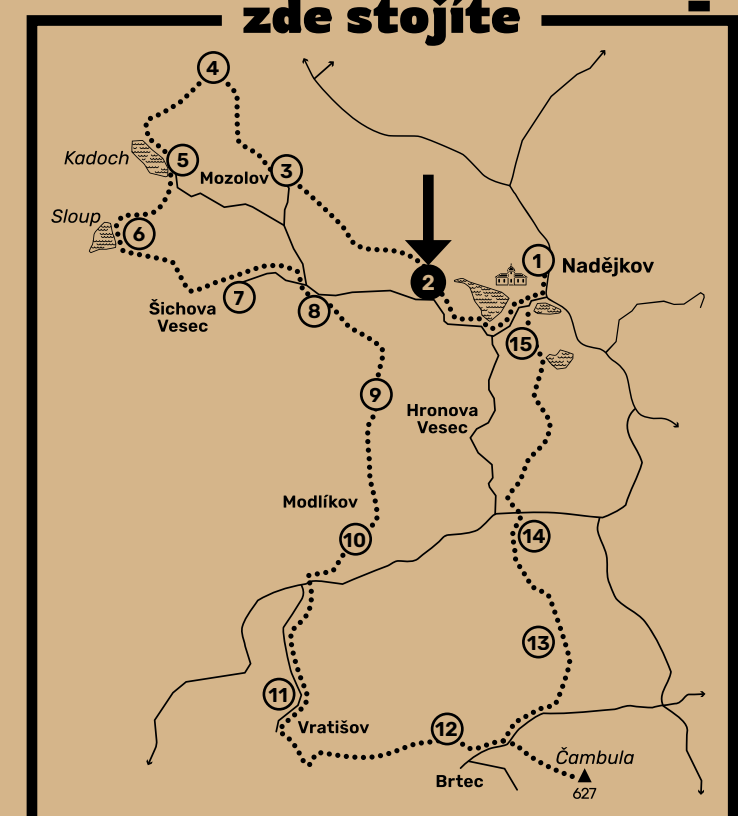


Benešův kříž u Chlístova
(Jiří Vocílka | 1997)

Mapa
Drobné
památky
Nadějkovska



zde stojíte



Stezka pokračuje po okraji louky a úvozovou cestou k Mozolovu. Ohradník, který můžete na místě vstupu na cestu na chvíli odpojit, nepamenejte vrátit zpátky na místo.