

6. Číčovické údolí

ušli jste
4 km

Rybník Sloup

Rybník Sloup je největší z pěti rybníčků v okolí Šichovy Vesce. Vyprávělo se, že v něm sídlí zlý vodník. Svoji poslední, dvaatřicátou oběť stáhl pryč pod hladinu v roce 1938. Lidé se proto donedávna tomuto místu vyhýbali.

Některé domněnky hovoří o tom, že název rybníka byl odvozen od votivního kamenného sloupu z pohanských dob, u něhož se obětovalo božstvům vody.

Rostliny

Na lukách podle potoka, který údolím protéká, rozkvétají brzy zjara mokřýš střídavolistý a řeřišnice hořká, později starček potoční, zběhovec plazivý, hadí mord nízký a prstnatec májový.

Prstnatec (vstavač) májový, místními zvaný kukačka, roste na zamokřených lukách. Nejsou-li koseny nebo citlivě spásány, bývá vytlačen agresivnějšími rostlinnými druhy. Rozkvétá v květnu, květy mají fialovou, růžovou a výjimečně i bílou barvu. Jeho listy mívají na svrchní straně nepravidelné tmavohnědé až černé skvrny. Prstnatec má v zemi dvě hlízky – jednu loňskou, svrasklou, druhou letošní, hladkou, díky které přezimuje do dalšího roku.

Louky s nejbohatším výskytem vstavačů jsou dnes níže podle potoka – za cestou, která vede ze Šichovy Vesce ke Klokočovu.

Prstnatec májový
(*Dactylorhiza majalis*)




Mlýnská cesta a osada Číčovice


Směrem po proudu potoka vedla údolím „mlýnská cesta“ s mohutným kamenným valem, který sloužil jako opěrná zeď proti sesuvu půdy. Hospodáři po ní svázeli obilí k mlýnům na Smutné.

Poblíž této cesty, už mimo trasu naučné stezky, leží osada Číčovice se třemi bývalými hospodářskými usedlostmi a starou luční studánkou. Kolem stavení u Šáchů byla nalezena celá řada silně tuhovaných střepů, prozrazujících velmi staré osídlení tohoto místa.

První písemná zmínka o Číčovicích je z roku 1380.




Osady
Nadějkovska
Číčovice



Pověsti
Nadějkovska
O lesní žince

Lavička Bohuslava Hedvika

Na stráni nad údolím se nachází lavička zakladatele naučné stezky Nadějkovsko, učitele Bohuslava Hedvika. Jde o jednu z několika laviček, které jsou vyrobeny ze starého krovu jistebnického kostela a symbolicky věnovány významným osobnostem Nadějkovska.



Lavičky
nadějkovských
osobností

Stezka pokračuje vzhůru lesem, poté po okraji louky klesá ke žlutě značené turistické cestě, po níž pokračuje vlevo do Šichovy Vesce.

